

**OBJEKTAS** : Sporto aikštyno Lentupio g.32, Švenčionių m., Švenčionių r.sav. rekonstravimo projektas

**PROJEKTAVIMO TECHNINĖ UŽDUOTIS**

2020 11 04

Švenčionys



Švenčionių rajono savivaldybės  
Administracijos direktorė  
Jovita Rūdienė

Tvirtinū:

Parėigos, vardas, pavardė

1.	<b>Užsakovas</b> Švenčionių rajono savivaldybės į.k. 111108284 Švenčionių r.sav., Švenčionių m., Vilniaus g.19. 838766372., savivaldybė@svencionys.lt (Pavadinimas, adresas, rekvizitai)
2.	<b>Projekto pavadinimas</b> (vadovaujantis STR 1.04.04:2017 „Statinio projektavimas, projekto ekspertizė“ III skyriaus 6.8 p.) <b>Sporto aikštyno Lentupio g.32, Švenčionių m., Švenčionių r.sav. rekonstravimo projektas</b> (statinio pagrindinė naudojimo paskirtis, adresas, projekto rūšis)
3.	<b>Statybos rūšis</b> <b>Rekonstravimas</b>
4.	<b>Statinio klasifikavimas</b> (Vadovaujantis STR 1.01.03:2017 „Statinių klasifikavimas“ V skirsnio 7.3 p.) <b>Paskirtis - Sporto paskirties inžineriniai statiniai</b> – sporto aikštynai, naudojami žaidimams atvira ore (futbolui, krepšiniui, beisbolui, regbiui, vandens sportui ir panašiai), mašinų, dviračių ar arklių lenktynių keliai ir kiti inžineriniai statiniai, kurie nėra pastatai [4.13].
5.	<b>Statinio kategorija</b> (Vadovaujantis STR 1.01.03:2017 „Statinių klasifikavimas“ .) <b>II grupės nesudėtingasis statinys</b>
6.	<b>Lėšų pobūdis</b> (valstybės, savivaldybių, ES struktūrinių fondų, privačios) <b>Savivaldybių, ES struktūrinių fondų</b>
7.	<b>Projekto rengimo etapas</b> (vadovaujantis STR 1.04.04:2017 „Statinio projektavimas, projekto ekspertizė“ IV skyriaus II skirsnio 12.1 p, 15 p.) <b>Supaprastintas projektas ( Vienas etapas)</b>
8.	<b>Projektavimo pradžia</b> (vadovaujantis STR 1.04.04:2017 „Statinio projektavimas, projekto ekspertizė“ IV skyriaus I skirsnio 7 p.) Projektavimo darbų sutarties įsigaliojimo diena.
9.	<b>Projektavimo pabaiga</b>

	Statybą leidžiantis dokumentas
10.	<b>Objekto aprašymas</b> Bėgimo takų įrengimas ( apie 250m, 4 takelių), įskaitant 100m bėgimo taką; Futbolo aikštės rekonstravimas, (įskaitant įrenginius, dangą-dirbtinė); Šuolių į tolį sektoriaus įrengimas; Rutulio stūmimo sektoriaus įrengimas; Daugiafunkcinės ( krepšinio-tinklinio) aikštelės įrengimas; Treniruoklių sektoriaus įrengimas; Aptvėrimo įrengimas; Apšvietimo įrengimas ( nuo mokyklos vidaus tinklų); Esant poreikiui numatyti drenažo tinklus.
11.	<b>Projekto rengimo dokumentai</b> <b>Užsakovo Projektuotojui pateikiami dokumentai:</b> 1. Patvirtinta projektavimo užduotis; 2. Sklypo nuosavybės dokumentai
12.	<b>Projekto sudedamosios dalys:</b> 1. Bendroji dalis
13.	<b>Statinio projekto ekspertizė</b> (vadovaujantis STR 1.04.04:2017 „Statinio projektavimas, projekto ekspertizė“ Privaloma
14.	<b>Užsakovui pateikiamų Projekto dokumentacijos egzempliorių skaičius</b> Projektas įforminamas LST 1516, STR 1.05.08:2003 nustatyta tvarka, komplektacija suderinama su Užsakovu. Užsakovui projektuotojas pateikia: 1. 3 (tris) parengto Projekto popierinius egzempliorius; 2. 1 (vieną) Projektą ( pagal STR 1.07.01:2010 „Statybą leidžiantys dokumentai“ IV 7 p. reikalavimus ).
15.	<b>Projekto taikymas</b> Projektuotojas yra parengto projekto autorius. Turtinės Projekto teisės yra Užsakovo nuosavybė.
16.	<b>Statinio projekto vykdymo priežiūra.</b> ( vadovaujantis STR 1.06.01:2016 „Statybos darbai. Statinio statybos priežiūra“ Projekto vykdymo priežiūra neprivaloma.

Projektuotojas SI "Švenčionių planas" i/k 178997346, Reg.Nr.019986, išduotas 2004 11 16 d.  
adresas: Vilniaus g.19,Švenčionys, tel.Nr.8387 66387 , duomenys kaupiami ir saugomi VI Registo centro  
Švenčionių filiale, juridinių asmenų registre Laikinais einanti direktorės pareigas Nijolė Stankevičienė.

(fizinio asmens vardas, pavardė; juridinio asmens teisinė forma, pavadinimas, kodas, registras, kuriame kaupiami ir saugomi duomenys apie juridinį asmenį; teisę būti projektuotoju suteikiančio dokumento pavadinimas, Nr., išdavimo data, galiojimo data)



**VALSTYBĖS ĮMONĖ REGISTRŲ CENTRAS**  
 Lvovo g. 25-101, 09320 Vilnius, tel. (8 5) 2688 262, el. p. info@registrucentras.lt  
 Duomenys kaupiami ir saugomi Juridinių asmenų registre, kodas 124110246

## NEKILNOJAMOJO TURTO REGISTRO DUOMENŲ BAZĖS IŠRAŠAS

2021-01-19 09:03:25

### 1. Nekilnojamojo turto registre įregistruotas turtas:

Registro Nr.: 10/69046  
 Registro tipas: Žemės sklypas su statiniais  
 Sudarymo data: 1963-05-20  
 Adresas: Švenčionys, Lentupio g. 32

### 2. Nekilnojamieji daiktai:

2.1.

**Žemės sklypas**  
 Unikalus daikto numeris: 4400-2230-6956  
 Žemės sklypo kadastro numeris ir kadastro vietovės pavadinimas: 8680/0006:102 Švenčionių m. k.v.  
 Daikto pagrindinė naudojimo paskirtis: Kita  
 Žemės sklypo naudojimo būdas: Visuomeninės paskirties teritorijos  
 Žemės sklypo plotas: 3.4850 ha  
 Užstatyta teritorija: 3.4850 ha  
 Žemės ūkio naudmenų našumo balas: 34.9  
 Matavimų tipas: Žemės sklypas suformuotas atliekant kadastrinius matavimus  
 Indeksuota žemės sklypo vertė: 113040 Eur  
 Žemės sklypo vertė: 70650 Eur  
 Vidutinė rinkos vertė: 56476 Eur  
 Vidutinės rinkos vertės nustatymo data: 2010-11-11  
 Vidutinės rinkos vertės nustatymo būdas: Masinis vertinimas  
 Kadastro duomenų nustatymo data: 2010-10-07

2.2.

**Pastatas - Ūkinis pastatas**  
 Unikalus daikto numeris: 8696-2000-3022  
 Daikto pagrindinė naudojimo paskirtis: Kita (ūkio)  
 Žymėjimas plane: 211p  
 Statybos pabaigos metai: 1962  
 Baigtumo procentas: 100 %  
 Šildymas: Krosninis šildymas  
 Sienos: Plytos  
 Stogo danga: Asbestcementis  
 Aukštų skaičius: 1  
 Bendras plotas: 97.90 kv. m  
 Pagrindinis plotas: 97.90 kv. m  
 Tūris: 401 kub. m  
 Užstatytas plotas: 118.00 kv. m  
 Atkūrimo sąnaudos (statybos vertė): 21837 Eur  
 Fizinio nusidėvėjimo procentas: 40 %  
 Atkuriamoji vertė: 13091 Eur  
 Vidutinė rinkos vertė: 4586 Eur  
 Vidutinės rinkos vertės nustatymo data: 1998-10-05  
 Kadastro duomenų nustatymo data: 1998-10-05

2.3.

**Pastatas - Garažas**  
 Unikalus daikto numeris: 8696-2000-3033  
 Daikto pagrindinė naudojimo paskirtis: Garažų  
 Žymėjimas plane: 3G1p  
 Statybos pabaigos metai: 1980  
 Baigtumo procentas: 100 %  
 Sienos: Plytos  
 Stogo danga: Asbestcementis  
 Aukštų skaičius: 1  
 Bendras plotas: 375.35 kv. m  
 Pagrindinis plotas: 375.35 kv. m  
 Tūris: 1506 kub. m  
 Užstatytas plotas: 443.00 kv. m  
 Koordinatė X: 6112835.68  
 Koordinatė Y: 638148.85  
 Atkūrimo sąnaudos (statybos vertė): 46823 Eur  
 Fizinio nusidėvėjimo procentas: 22 %  
 Atkuriamoji vertė: 36492 Eur  
 Vidutinė rinkos vertė: 12783 Eur  
 Vidutinės rinkos vertės nustatymo data: 1998-10-05  
 Kadastro duomenų nustatymo data: 1998-10-05

2.4.

**Pastatas - Mokykla**  
 Unikalus daikto numeris: 8696-2000-3011  
 Daikto pagrindinė naudojimo paskirtis: Mokslo  
 Žymėjimas plane: 1C3p  
 Statybos pabaigos metai: 1962  
 Baigtumo procentas: 100 %  
 Šildymas: Vietinis centrinis šildymas  
 Vandentiekis: Vietinis vandentiekis  
 Nuotekų šalinimas: Vietinis nuotekų šalinimas

78

Dujos: **Nėra**  
 Sienos: **Plytos**  
 Stogo danga: **Asbestcementis**  
 Aukštų skaičius: **3**  
 Bendras plotas: **4150.50 kv. m**  
 Naudingas plotas: **87.26 kv. m**  
 Gyvenamasis plotas: **49.04 kv. m**  
 Pagrindinis plotas: **1597.04 kv. m**  
 Tūris: **19832 kub. m**  
 Užstatytas plotas: **1735.00 kv. m**  
 Kadastro duomenų nustatymo data: **1998-10-05**  
 Pastato (jo dalies) energinio naudingumo klasė: **B**  
 Skaičiuojamosios šiluminės energijos sąnaudos pastatui (jo daliai) šildyti: **0.00 kWh/m2/m.**

2.5.

**Sporto inžineriniai statiniai - Krepšinio aikštelė**  
 Unikalus daikto numeris: **4400-5568-1886**  
 Daikto pagrindinė naudojimo paskirtis: **Sporto inžineriniai statiniai**  
 Žymėjimas plane: **a3**  
 Statybos pradžios metai: **1962**  
 Statybos pabaigos metai: **1962**  
 Statinio kategorija: **II grupės nesudėtingasis**  
 Baigtumo procentas: **100 %**  
 Plotas: **1447.00 kv. m**  
 Danga: **Asfaltbetonis**  
 Sporto aikštės rūšis: **Krepšinio**  
 Koordinatė X: **6113014**  
 Koordinatė Y: **638222**  
 Atkūrimo sąnaudos (statybos vertė): **6400 Eur**  
 Fizinio nusidėvėjimo procentas: **75 %**  
 Atkuriamoji vertė: **1600 Eur**  
 Vidutinė rinkos vertė: **1600 Eur**  
 Vidutinės rinkos vertės nustatymo būdas: **Atkuriamoji vertė**  
 Vidutinės rinkos vertės nustatymo data: **2020-11-16**  
 Kadastro duomenų nustatymo data: **2020-11-16**

2.6.

**Sporto inžineriniai statiniai - Gimnastikos aikštelė**  
 Unikalus daikto numeris: **4400-5568-1890**  
 Daikto pagrindinė naudojimo paskirtis: **Sporto inžineriniai statiniai**  
 Žymėjimas plane: **a6**  
 Statybos pradžios metai: **1962**  
 Statybos pabaigos metai: **1962**  
 Statinio kategorija: **I grupės nesudėtingasis**  
 Baigtumo procentas: **100 %**  
 Plotas: **96.00 kv. m**  
 Danga: **Veja**  
 Sporto aikštės rūšis: **Gimnastikos**  
 Koordinatė X: **6112904**  
 Koordinatė Y: **638193**  
 Atkūrimo sąnaudos (statybos vertė): **255 Eur**  
 Fizinio nusidėvėjimo procentas: **75 %**  
 Atkuriamoji vertė: **64 Eur**  
 Vidutinė rinkos vertė: **64 Eur**  
 Vidutinės rinkos vertės nustatymo būdas: **Atkuriamoji vertė**  
 Vidutinės rinkos vertės nustatymo data: **2020-11-16**  
 Kadastro duomenų nustatymo data: **2020-11-16**

2.7.

**Sporto inžineriniai statiniai - Futbolo aikštelė su bėgimo taku**  
 Unikalus daikto numeris: **4400-5568-1924**  
 Daikto pagrindinė naudojimo paskirtis: **Sporto inžineriniai statiniai**  
 Žymėjimas plane: **a1-a2**  
 Statybos pradžios metai: **1962**  
 Statybos pabaigos metai: **1962**  
 Statinio kategorija: **II grupės nesudėtingasis**  
 Baigtumo procentas: **100 %**  
 Ilgis: **276.00 m**  
 Plotas: **4633.00 kv. m**  
 Stadiono rūšis: **Futbolo**  
 Sporto aikštės rūšis: **Futbolo**  
 Sporto trasos rūšis: **Bėgimo takas**  
 Koordinatė X: **6112954**  
 Koordinatė Y: **638181**  
 Atkūrimo sąnaudos (statybos vertė): **7060 Eur**  
 Atkuriamoji vertė: **1760 Eur**  
 Vidutinė rinkos vertė: **1760 Eur**  
 Vidutinės rinkos vertės nustatymo būdas: **Atkuriamoji vertė**  
 Vidutinės rinkos vertės nustatymo data: **2020-11-16**  
 Kadastro duomenų nustatymo data: **2020-11-16**

2.8.

**Sporto inžineriniai statiniai - Šuolio į tolį aikštelė**  
 Unikalus daikto numeris: **4400-5568-1902**  
 Daikto pagrindinė naudojimo paskirtis: **Sporto inžineriniai statiniai**  
 Žymėjimas plane: **a4-a5**  
 Statybos pradžios metai: **1962**  
 Statybos pabaigos metai: **1962**  
 Statinio kategorija: **II grupės nesudėtingasis**  
 Baigtumo procentas: **100 %**

Plotas: **188.00 kv. m**  
 Danga: **Asfaltbetonis**  
 Sporto aikštės rūšis: **Kita**  
 Koordinatė X: **6112939**  
 Koordinatė Y: **638206**  
 Atkūrimo sąnaudos (statybos vertė): **1130 Eur**  
 Fizinio nusidėvėjimo procentas: **75 %**  
 Atkuriamoji vertė: **282 Eur**  
 Vidutinė rinkos vertė: **282 Eur**  
 Vidutinės rinkos vertės nustatymo būdas: **Atkuriamoji vertė**  
 Vidutinės rinkos vertės nustatymo data: **2020-11-16**  
 Kadastro duomenų nustatymo data: **2020-11-16**

### 3. Daikto priklausiniai iš kito registro: įrašų nėra

### 4. Nuosavybė:

4.1.

**Nuosavybės teisė**  
 Savininkas: **ŠVENČIONIŲ RAJONO SAVIVALDYBĖ, a.k. 111108284**  
 Daiktas: **sporto inžineriniai statiniai Nr. 4400-5568-1886, aprašyti p. 2.5.**  
**sporto inžineriniai statiniai Nr. 4400-5568-1890, aprašyti p. 2.6.**  
**sporto inžineriniai statiniai Nr. 4400-5568-1902, aprašyti p. 2.8.**  
**sporto inžineriniai statiniai Nr. 4400-5568-1924, aprašyti p. 2.7.**  
 Įregistravimo pagrindas: **2021-01-15 Deklaracija apie statybos užbaigimą / paskirties pakeitimą**  
**Nr. (23.4.3.) S11-2**  
 Įrašas galioja: **Nuo 2021-01-18**

4.2.

**Nuosavybės teisė**  
 Savininkas: **LIETUVOS RESPUBLIKA, a.k. 111105555**  
 Daiktas: **žemės sklypas Nr. 4400-2230-6956, aprašytas p. 2.1.**  
 Įregistravimo pagrindas: **2011-09-22 Nacionalinės žemės tarnybos teritorinio žemėtvarkos skyriaus vedėjo**  
**įsakymas Nr. 45V-(14.45.2)-1076**  
 Įrašas galioja: **Nuo 2011-10-19**

4.3.

**Nuosavybės teisė**  
 Savininkas: **ŠVENČIONIŲ RAJONO SAVIVALDYBĖ, a.k. 111108284**  
 Daiktas: **pastatas Nr. 8696-2000-3022, aprašytas p. 2.2.**  
**pastatas Nr. 8696-2000-3033, aprašytas p. 2.3.**  
**pastatas Nr. 8696-2000-3011, aprašytas p. 2.4.**  
 Įregistravimo pagrindas: **1999-08-12 Perdavimo - priėmimo aktas Nr. 1595-86**  
**2004-09-09 Raštas Nr. 4.7/7-1S-557**  
 Įrašas galioja: **Nuo 2007-09-21**

### 5. Valstybės ir savivaldybių žemės patikėjimo teisė:

5.1.

**Valstybinės žemės patikėjimo teisė**  
 Patikėtinis: **Nacionalinė žemės tarnyba prie Žemės ūkio ministerijos, a.k. 188704927**  
 Daiktas: **žemės sklypas Nr. 4400-2230-6956, aprašytas p. 2.1.**  
 Įregistravimo pagrindas: **2011-09-22 Nacionalinės žemės tarnybos teritorinio žemėtvarkos skyriaus vedėjo**  
**įsakymas Nr. 45V-(14.45.2)-1076**  
 Įrašas galioja: **Nuo 2011-10-19**

### 6. Kitos daiktinės teisės : įrašų nėra

### 7. Juridiniai faktai:

7.1.

**Sudaryta panaudos sutartis**  
 Panaudos gavėjas: **Švenčionių rajono savivaldybės administracija, a.k. 188766722**  
 Daiktas: **žemės sklypas Nr. 4400-2230-6956, aprašytas p. 2.1.**  
 Įregistravimo pagrindas: **2011-10-27 Panaudos sutartis Nr. 45SUN-61J-177**  
 Plotas: **3.485 ha**  
 Aprašymas: **Neterminuota**  
 Įrašas galioja: **Nuo 2011-11-03**  
 Terminas: **Nuo 2011-10-27**

### 8. Žymos: įrašų nėra

### 9. Teritorijos, kuriose taikomos specialiosios žemės naudojimo sąlygos:

9.1.

**Šilumos perdavimo tinklų apsaugos zonos (III skyrius, dvyliktasis skirsnis)**  
 Daiktas: **žemės sklypas Nr. 4400-2230-6956, aprašytas p. 2.1.**  
 Įregistravimo pagrindas: **2019-06-06 Lietuvos Respublikos specialiųjų žemės naudojimo sąlygų įstatymas**  
**Nr. XIII-2166**  
**2019-12-19 Lietuvos Respublikos žemės ūkio ministro įsakymas Nr. 3D-711**  
 Plotas: **0.0851 ha**  
 Įrašas galioja: **Nuo 2020-01-02**

9.2.

**Skirstomųjų dujotiekių apsaugos zonos (III skyrius, šeštasis skirsnis)**  
 Daiktas: **žemės sklypas Nr. 4400-2230-6956, aprašytas p. 2.1.**  
 Įregistravimo pagrindas: **2019-06-06 Lietuvos Respublikos specialiųjų žemės naudojimo sąlygų įstatymas**  
**Nr. XIII-2166**  
**2019-12-19 Lietuvos Respublikos žemės ūkio ministro įsakymas Nr. 3D-711**  
 Plotas: **0.1013 ha**  
 Įrašas galioja: **Nuo 2020-01-02**

9.3.

**Požeminio vandens vandenviečių apsaugos zonos (VI skyrius, vienuoliktasis skirsnis)**  
 Daiktas: **žemės sklypas Nr. 4400-2230-6956, aprašytas p. 2.1.**

[registravimo pagrindas: 2019-06-06 Lietuvos Respublikos specialiųjų žemės naudojimo sąlygų įstatymas Nr. XIII-2166  
2019-12-19 Lietuvos Respublikos žemės ūkio ministro įsakymas Nr. 3D-711  
Plotas: 0.1523 ha  
[rašas galioja: Nuo 2020-01-02

9.4.

**Kelių apsaugos zonos (III skyrius, antrasis skirsnis)**  
Daiktas: žemės sklypas Nr. 4400-2230-6956, aprašytas p. 2.1.  
[registravimo pagrindas: 2019-06-06 Lietuvos Respublikos specialiųjų žemės naudojimo sąlygų įstatymas Nr. XIII-2166  
2019-12-19 Lietuvos Respublikos žemės ūkio ministro įsakymas Nr. 3D-711  
Plotas: 0.329 ha  
[rašas galioja: Nuo 2020-01-02

9.5.

**Vandens tiekimo ir nuotekų, paviršinių nuotekų tvarkymo infrastruktūros apsaugos zonos (III skyrius, dešimtas skirsnis)**  
Daiktas: žemės sklypas Nr. 4400-2230-6956, aprašytas p. 2.1.  
[registravimo pagrindas: 2019-06-06 Lietuvos Respublikos specialiųjų žemės naudojimo sąlygų įstatymas Nr. XIII-2166  
2019-12-19 Lietuvos Respublikos žemės ūkio ministro įsakymas Nr. 3D-711  
Plotas: 0.124 ha  
[rašas galioja: Nuo 2020-01-02

9.6.

**Viešųjų ryšių tinklų elektroninių ryšių infrastruktūros apsaugos zonos (III skyrius, vienuoliktasis skirsnis)**  
Daiktas: žemės sklypas Nr. 4400-2230-6956, aprašytas p. 2.1.  
[registravimo pagrindas: 2019-06-06 Lietuvos Respublikos specialiųjų žemės naudojimo sąlygų įstatymas Nr. XIII-2166  
2019-12-19 Lietuvos Respublikos žemės ūkio ministro įsakymas Nr. 3D-711  
Plotas: 0.024 ha  
[rašas galioja: Nuo 2020-01-02

9.7.

**Elektros tinklų apsaugos zonos (III skyrius, ketvirtasis skirsnis)**  
Daiktas: žemės sklypas Nr. 4400-2230-6956, aprašytas p. 2.1.  
[registravimo pagrindas: 2019-06-06 Lietuvos Respublikos specialiųjų žemės naudojimo sąlygų įstatymas Nr. XIII-2166  
2019-12-19 Lietuvos Respublikos žemės ūkio ministro įsakymas Nr. 3D-711  
Plotas: 0.059 ha  
[rašas galioja: Nuo 2020-01-02

#### 10. Daikto registravimas ir kadastro žymos:

10.1.

**Kadastrinius matavimus atliko (kadastro žyma)**  
**VITALIJA LUKŠAITĖ**  
Daiktas: sporto inžineriniai statiniai Nr. 4400-5568-1886, aprašyti p. 2.5.  
sporto inžineriniai statiniai Nr. 4400-5568-1890, aprašyti p. 2.6.  
sporto inžineriniai statiniai Nr. 4400-5568-1902, aprašyti p. 2.8.  
sporto inžineriniai statiniai Nr. 4400-5568-1924, aprašyti p. 2.7.  
[registravimo pagrindas: 2017-04-21 Kvalifikacijos pažymėjimas Nr. 2M-M-2519  
2020-11-16 Nekilnojamojo daikto kadastro duomenų byla  
[rašas galioja: Nuo 2021-01-18

10.2.

**Suformuotas naujas (daikto registravimas)**  
Daiktas: sporto inžineriniai statiniai Nr. 4400-5568-1886, aprašyti p. 2.5.  
sporto inžineriniai statiniai Nr. 4400-5568-1890, aprašyti p. 2.6.  
sporto inžineriniai statiniai Nr. 4400-5568-1902, aprašyti p. 2.8.  
sporto inžineriniai statiniai Nr. 4400-5568-1924, aprašyti p. 2.7.  
[registravimo pagrindas: 2020-11-16 Nekilnojamojo daikto kadastro duomenų byla  
2021-01-15 Deklaracija apie statybos užbaigimą / paskirties pakeitimą  
Nr. (23.4.3.) S11-2  
[rašas galioja: Nuo 2021-01-18

10.3.

**Išduotas pastato (jo dalies) energinio naudingumo sertifikatas (kadastro žyma)**  
Daiktas: pastatas Nr. 8696-2000-3011, aprašytas p. 2.4.  
[registravimo pagrindas: 2014-07-08 Statybos produkcijos sertifikavimo centro pranešimas Nr. MK-0235-0103/0  
[rašas galioja: Nuo 2014-07-08  
Terminas: Nuo 2010-12-10 iki 2020-12-10

10.4.

**Kadastrinius matavimus atliko (kadastro žyma)**  
**UŽDAROJI AKCINĖ BENDROVĖ "NIGRANDA", a.k. 124971796**  
Daiktas: žemės sklypas Nr. 4400-2230-6956, aprašytas p. 2.1.  
[registravimo pagrindas: 2008-06-11 Kvalifikacijos pažymėjimas Nr. 2M-M-239  
2009-02-12 Licencija Nr. G-1011-(543)  
2010-10-07 Nekilnojamojo daikto kadastro duomenų byla  
[rašas galioja: Nuo 2011-10-18

10.5.

**Suformuotas naujas (daikto registravimas)**  
Daiktas: žemės sklypas Nr. 4400-2230-6956, aprašytas p. 2.1.  
[registravimo pagrindas: 2010-10-07 Nekilnojamojo daikto kadastro duomenų byla  
2011-09-22 Nacionalinės žemės tarnybos teritorinio žemėtvarkos skyriaus vedėjo įsakymas Nr. 45V[-(14.45.2)-1076  
[rašas galioja: Nuo 2011-10-18

11. Registro pastabos ir nuorodos: įrašų nėra

12. Kita informacija: įrašų nėra

13. Informacija apie duomenų sandoriui tikslinimą: įrašų nėra

81

Dokumentą atspausdino

ANA JOKŠIENĖ



UAB "Aplinkos inžinerija"

## NEKILNOJAMOJO DAIKTO KADASTRINIŲ MATAVIMŲ BYLA

Tomas: 1

Nekilnojamojo turto objektas: **Inžinerinis statinys**

Registro Nr.: 10/69046 (Žemės sklypas su statiniais)

Adresas: Švenčionių r. sav. Švenčionių m. Lentupio g. 32

Lapų skaičius: 16



**SUDERINTA**

Valstybės įmonė Registrų centras

*Elektroniniu parašu pasirašė:* Ana Borovska

*Pareigos:* Vyresnioji kadastro specialistė

*Laiko žyma:* 2020-12-08 10:12:55

Tomo Nr. 1  
Registro 10/69046

## BYLOS TOMO VIDAUS APYRAŠAS

Eil. Nr.	Dokumento pavadinimas	Dokumento		Lapų skaič.	Bylos lapų numeriai	Pastabos
		Nr.	Data			
1	Statinio planas "STATINIŲ IŠDĖSTYMO PLANAS"		2020-11-16	4	1-4	
2	SPORTO INŽINERINIO STATINIO IR JO DALIŲ KADASTRO DUOMENYS 1P FORMA		2020-11-16	6	5-10	
3	SPORTO INŽINERINIO STATINIO IR JO DALIŲ VERČIŲ NUSTATYMAS 2P FORMA		2020-11-16	4	11-14	
4	Raštas dėl statybos metų		2020-11-16	1	15	

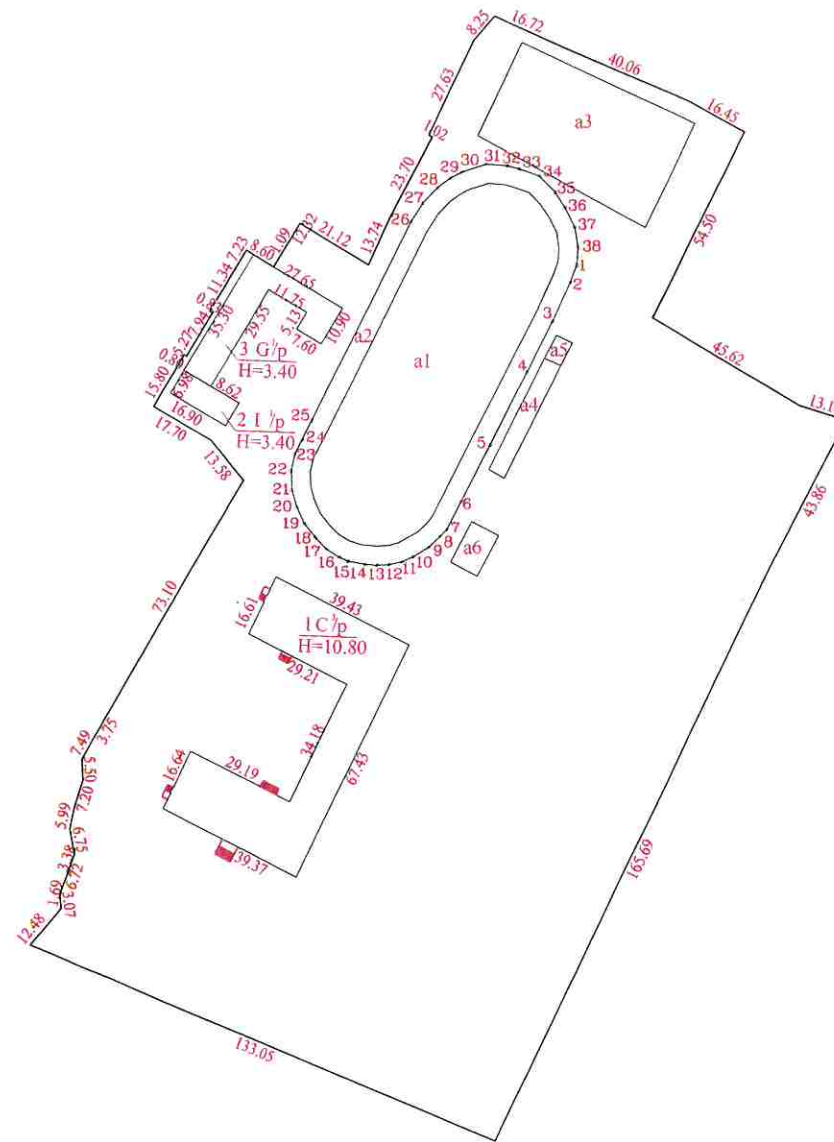
Vidaus apyrašo lapų 15

Inžinierė-geodezininkė Vitalija Lukšaitė



1122304718

## STATINIŲ IŠDĖSTYMO PLANAS M 1:2000



Žemės sklypo kadastro Nr.	8680/0006:0102		
Žemės sklypo ribų duomenų šaltinis	Matininko M. Genelio parengtas geodezinis žemės sklypo planas pagal 2010-10-07 kadastrinių matavimų duomenis		
Pastabos	Pastatų 1C3/p, 2I1/p ir 3G1/p kadastro duomenys plane pažymėti pagal Vilniaus tarp miestinio techninio inventorizacijos biuro sudarytą statinių išdėstymo planą, parengtą pagal 1993-05-20 kadastrinių matavimų duomenis		
UAB "APLINKOS INŽINERIJĄ" į/k 300593710, Verkių g. 30B Vilnius info@apin.lt, 8-5 2306869			
Matininko kvalifikacijos pažymėjimo Nr.	Pareigos	Vardas, pavardė	Parašas
2M-M-2519	Inž. geodezininkė	Vitalija Lukšaitė	
Kadastro duomenų nustatymo data	2020-11-16		
Plano parengimo data	2020-11-16		
Adresas	Švenčionių r. sav., Švenčionių m., Lentupio g. 32		



1122304718

## STATINIŲ IŠDĖSTYMO PLANAS M 1:2000

Objekto buvimo vieta	Lentupio g. 32, Švenčionių m., Švenčionių r.sav.
----------------------	--

## KOORDINAČIŲ ŽINIARAŠTIS

Koordinatų sistema LKS - 94					
Taško Nr.	X	Y	Taško Nr.	X	Y
1	6112980.09	638220.33			
2	6112975.62	638218.71			
3	6112965.42	638214.07			
4	6112952.01	638207.48			
5	6112932.84	638197.84			
6	6112918.06	638190.42			
7	6112910.57	638186.63			
8	6112908.67	638184.78			
9	6112905.89	638181.78			
10	6112903.31	638177.56			
11	6112902.04	638174.75			
12	6112901.28	638171.28			
13	6112901.09	638168.09			
14	6112901.33	638165.00			
15	6112902.15	638160.49			
16	6112903.24	638158.19			
17	6112905.40	638154.76			
18	6112908.45	638151.79			
19	6112912.02	638148.93			
20	6112916.35	638146.88			
21	6112920.90	638145.58			
22	6112926.04	638145.32			
23	6112930.58	638146.32			
24	6112934.26	638148.14			
25	6112939.30	638150.66			
26	6112991.75	638176.34			
27	6112996.56	638179.46			
28	6113000.58	638183.32			
29	6113003.05	638186.80			
30	6113004.60	638189.88			
31	6113006.63	638196.20			
32	6113006.21	638201.90			
33	6113005.36	638204.99			
34	6113003.47	638210.39			
35	6112999.22	638214.49			
36	6112995.31	638217.14			
37	6112990.24	638219.76			
38	6112984.84	638220.61			

Žiniaraštį sudarė:

Inž. geodezininkė  
(vykdytojo pareigos)  
(parašas)Vitalija Lukšaitė  
(vardas ir pavardė)

UAB "Aplinkos inžinerija", kodas: 300593710, adresas: Vilnius, Verkių g. 30B  
Matininkas(-ė) VITALIJA LUKŠAITĖ, kvalifikacijos pažymėjimo Nr. 2M-M-2519

**SPORTO INŽINERINIO STATINIO IR JO DALIŲ KADASTRO DUOMENYS****Statinio kadastro duomenys**

Adresas Švenčionių r. sav. Švenčionių m. Lentupio g. 32  
Paskirtis Sporto inžineriniai statiniai  
Pavadinimas Futbolo aikštelė su bėgimo taku  
Žymėjimas plane a1-a2  
Kadastro duomenų nustatymo data 2020-11-16 Žemės sklypo kadastro Nr. 8680/0006:102  
Statybos būklė Unikalus numeris 4400-5568-1924

Statybos pradžios metai:	1962	Baigtumo procentas: %	100
Statybos pabaigos metai:	1962	Medžiaga:	
Rekonstravimo pradžios metai:		Danga:	
Rekonstravimo pabaigos metai:		Ilgis: m	276
Kap. remonto pradžios metai:		Ilgis: km	
Kap. remonto pabaigos metai:		Plotis: m	
Papr. remonto pradžios metai:		Plotas: kv. m	4633
Papr. remonto pabaigos metai:		Aukštis: m	
Statinio kategorija:	II grupės nesudėtingasis	Tūris: kub. m	
Stadiono tipas:		Gylis: m	
Stadiono rūšis:	Futbolo	Skersmuo: mm	
Sporto aikštės rūšis:	Futbolo	Skerspjūvis: kv. mm	
Sporto trasos rūšis:	Bėgimo takas	Kiekis: vnt.	
Sėdimųjų vietų skaičius:		Koordinatė X:	6112954
Stovimųjų vietų skaičius:		Koordinatė Y:	638181
Prieklauskos rūšis:			

**Statinio sudėtinės dalies kadastro duomenys**

Žymėjimas	a1		
Pavadinimas	Futbolo aikštelė		
Statybos pradžios metai:	1962	Papr. remonto pabaigos metai:	
Statybos pabaigos metai:	1962	Sporto aikštės rūšis:	
Rekonstravimo pradžios metai:		Danga:	Veja
Rekonstravimo pabaigos metai:		Plotas: kv. m	3329
Kap. remonto pradžios metai:			
Kap. remonto pabaigos metai:			
Papr. remonto pradžios metai:			



### Statinio sudėtinės dalies kadastro duomenys

Žymėjimas	a2		
Pavadinimas	Bėgimo takas		
Statybos pradžios metai:	1962	Papr. remonto pabaigos metai:	
Statybos pabaigos metai:	1962	Sporto trasos rūšis:	Bėgimo takas
Rekonstravimo pradžios metai:		Danga:	Žvyras
Rekonstravimo pabaigos metai:		Ilgis: m	276
Kap. remonto pradžios metai:		Plotas: kv. m	1304
Kap. remonto pabaigos metai:			
Papr. remonto pradžios metai:			

Inžinierė-geodezininkė

2020-12-08 20:57:57



VITALIJA LUKŠAITĖ



\* 1 1 2 2 2 7 0 6 9 7 \*

Lapas 2 iš 2

89

UAB "Aplinkos inžinerija", kodas: 300593710, adresas: Vilnius, Verkių g. 30B  
Matininkas(-ė) VITALIJA LUKŠAITĖ, kvalifikacijos pažymėjimo Nr. 2M-M-2519

## SPORTO INŽINERINIO STATINIO IR JO DALIŲ KADASTRO DUOMENYS

### Statinio kadastro duomenys

Adresas Švenčionių r. sav. Švenčionių m. Lentupio g. 32  
Paskirtis Sporto inžineriniai statiniai  
Pavadinimas Krepšinio aikštelė  
Žymėjimas plane a3  
Kadastro duomenų nustatymo data 2020-11-16 Žemės sklypo kadastro Nr. 8680/0006:102  
Statybos būklė Unikalus numeris 4400-5568-1886

Statybos pradžios metai:	1962	Baigtumo procentas: %	100
Statybos pabaigos metai:	1962	Medžiaga:	
Rekonstravimo pradžios metai:		Danga:	Asfaltbetonis
Rekonstravimo pabaigos metai:		Ilgis: m	
Kap. remonto pradžios metai:		Ilgis: km	
Kap. remonto pabaigos metai:		Plotis: m	
Papr. remonto pradžios metai:		Plotas: kv. m	1447
Papr. remonto pabaigos metai:		Aukštis: m	
Statinio kategorija:	II grupės nesudėtingasis	Tūris: kub. m	
Stadiono tipas:		Gylis: m	
Stadiono rūšis:		Skersmuo: mm	
Sporto aikštės rūšis:	Krepšinio	Skerspjūvis: kv. mm	
Sporto trasos rūšis:		Kiekis: vnt.	
Sėdimųjų vietų skaičius:		Koordinatė X:	6113014
Stovimųjų vietų skaičius:		Koordinatė Y:	638222
Prieplaukos rūšis:			

### Statinio sudėtinės dalies kadastro duomenys

Žymėjimas	a3		
Pavadinimas	Krepšinio aikštelė		
Statybos pradžios metai:	1962	Papr. remonto pabaigos metai:	
Statybos pabaigos metai:	1962	Sporto aikštės rūšis:	Krepšinio
Rekonstravimo pradžios metai:		Danga:	Asfaltbetonis
Rekonstravimo pabaigos metai:		Plotas: kv. m	1447
Kap. remonto pradžios metai:			
Kap. remonto pabaigos metai:			
Papr. remonto pradžios metai:			

Inžinierė-geodezininkė



VITALIJA LUKŠAITĖ



\* 1 1 2 2 2 5 6 0 6 3 \*

UAB "Aplinkos inžinerija", kodas: 300593710, adresas: Vilnius, Verkių g. 30B  
 Matininkas(-ė) VITALIJA LUKŠAITĖ, kvalifikacijos pažymėjimo Nr. 2M-M-2519

## SPORTO INŽINERINIO STATINIO IR JO DALIŲ KADASTRO DUOMENYS

### Statinio kadastro duomenys

Adresas Švenčionių r. sav. Švenčionių m. Lentupio g. 32  
 Paskirtis Sporto inžineriniai statiniai  
 Pavadinimas Šuolio į tolį aikštelė  
 Žymėjimas plane a4-a5  
 Kadastro duomenų nustatymo data 2020-11-16 Žemės sklypo kadastro Nr. 8680/0006:102  
 Statybos būklė Unikalus numeris 4400-5568-1902

Statybos pradžios metai:	1962	Baigtumo procentas: %	100
Statybos pabaigos metai:	1962	Medžiaga:	
Rekonstravimo pradžios metai:		Danga:	Asfaltbetonis
Rekonstravimo pabaigos metai:		Ilgis: m	
Kap. remonto pradžios metai:		Ilgis: km	
Kap. remonto pabaigos metai:		Plotis: m	
Papr. remonto pradžios metai:		Plotas: kv. m	188
Papr. remonto pabaigos metai:		Aukštis: m	
Statinio kategorija:	II grupės nesudėtingasis	Tūris: kub. m	
Stadiono tipas:		Gylis: m	
Stadiono rūšis:		Skersmuo: mm	
Sporto aikštės rūšis:	Kita	Skerspjūvis: kv. mm	
Sporto trasos rūšis:		Kiekis: vnt.	
Sėdimųjų vietų skaičius:		Koordinatė X:	6112939
Stovimųjų vietų skaičius:		Koordinatė Y:	638206
Prieplaukos rūšis:			

### Statinio sudėtinės dalies kadastro duomenys

Žymėjimas	a4		
Pavadinimas	Įsibėgėjimo takas		
Statybos pradžios metai:	1962	Papr. remonto pabaigos metai:	
Statybos pabaigos metai:	1962	Sporto aikštės rūšis:	
Rekonstravimo pradžios metai:		Danga:	Asfaltbetonis
Rekonstravimo pabaigos metai:		Plotas: kv. m	156
Kap. remonto pradžios metai:			
Kap. remonto pabaigos metai:			
Papr. remonto pradžios metai:			



\* 1 1 2 2 2 5 7 4 4 4 \*

Statinio sudėtinės dalies kadastro duomenys

Žymėjimas	a5		
Pavadinimas	Šuolio duobė		
Statybos pradžios metai:	1962	Papr. remonto pabaigos metai:	
Statybos pabaigos metai:	1962	Sporto aikštės rūšis:	Kita
Rekonstravimo pradžios metai:		Danga:	Žvyras
Rekonstravimo pabaigos metai:		Plotas: kv. m	32
Kap. remonto pradžios metai:			
Kap. remonto pabaigos metai:			
Papr. remonto pradžios metai:			

Inžinierė-geodezininkė



VITALIJA LUKŠAITĖ



\* 1 1 2 2 2 5 7 4 4 4 \*

2020-12-08 20:56:48

Lapas 2 iš 2

92

UAB "Aplinkos inžinerija", kodas: 300593710, adresas: Vilnius, Verkių g. 30B  
 Matininkas(-ė) VITALIJA LUKŠAITĖ, kvalifikacijos pažymėjimo Nr. 2M-M-2519

## SPORTO INŽINERINIO STATINIO IR JO DALIŲ KADASTRO DUOMENYS

### Statinio kadastro duomenys

Adresas Švenčionių r. sav. Švenčionių m. Lentupio g. 32  
 Paskirtis Sporto inžineriniai statiniai  
 Pavadinimas Gimnastikos aikštelė  
 Žymėjimas plane a6  
 Kadastro duomenų nustatymo data 2020-11-16 Žemės sklypo kadastro Nr. 8680/0006:102  
 Statybos būklė Unikalus numeris 4400-5568-1890

Statybos pradžios metai:	1962	Baigtumo procentas: %	100
Statybos pabaigos metai:	1962	Medžiaga:	
Rekonstravimo pradžios metai:		Danga:	Veja
Rekonstravimo pabaigos metai:		Ilgis: m	
Kap. remonto pradžios metai:		Ilgis: km	
Kap. remonto pabaigos metai:		Plotis: m	
Papr. remonto pradžios metai:		Plotas: kv. m	96
Papr. remonto pabaigos metai:		Aukštis: m	
Statinio kategorija:	I grupės nesudėtingasis	Tūris: kub. m	
Stadiono tipas:		Gylis: m	
Stadiono rūšis:		Skersmuo: mm	
Sporto aikštės rūšis:	Gimnastikos	Skerspjuvis: kv. mm	
Sporto trasos rūšis:		Kiekis: vnt.	
Sėdimųjų vietų skaičius:		Koordinatė X:	6112904
Stovimųjų vietų skaičius:		Koordinatė Y:	638193
Prieplaukos rūšis:			

### Statinio sudėtinės dalies kadastro duomenys

Žymėjimas	a6		
Pavadinimas	Gimnastikos aikštelė		
Statybos pradžios metai:	1962	Papr. remonto pabaigos metai:	
Statybos pabaigos metai:	1962	Sporto aikštės rūšis:	Gimnastikos
Rekonstravimo pradžios metai:		Danga:	Veja
Rekonstravimo pabaigos metai:		Plotas: kv. m	96
Kap. remonto pradžios metai:			
Kap. remonto pabaigos metai:			
Papr. remonto pradžios metai:			

Inžinierė-geodezininkė



VITALIJA LUKŠAITĖ



\* 1 1 2 2 4 6 6 8 7 2 \*

2020-12-08 20:59:10

Lapas 1 iš 1

93

UAB "Aplinkos inžinerija", kodas: 300593710, adresas: Vilnius, Verkių g. 30B  
 Matininkas(-ė) VITALIJA LUKŠAITĖ, kvalifikacijos pažymėjimo Nr. 2M-M-2519

### SPORTO INŽINERINIO STATINIO IR JO DALIŲ VERČIŲ NUSTATYMAS

Adresas Švenčionių r. sav. Švenčionių m. Lentupio g. 32  
 Unikalus numeris 4400-5568-1924  
 Vertės nustatymo data 2020-11-16

Zymėjimas	Pavadinimas	Kasmetinis vertės mažinimo koeficientas	Matavimo vienetas	Kiekis	Kainojimo pagrindas	Vidutinė vieneto statybos vertė po indeksavimo, Eur	Atkūrimo kaštai (statybinė vertė), Eur	Nusidėvėjimas %	Atkuriamoji vertė, Eur	Vietovės pataisos koeficientas	Vidutinė rinkos vertė, Eur
1	2			5	6	7	8	9	10	11	12
a1	Futbolo aikštelė	16,7	kv. m	3329	NTK 2020-5.2.1	1,95	6490	75	1620	1	1620
a2	Bėgimo takas	16,7	m	276	NTK 2020-5.2.1	2,05	566	75	141	1	141
	Viso						7060		1760		1760

Inžinierė-geodezistė



VITALIJA LUKŠAITĖ



Lapas 1 iš 1

2020-12-08 20:58:21

46

UAB "Aplinkos inžinerija", kodas: 300593710, adresas: Vilnius, Verkių g. 30B  
 Matininkas(-ė) VITALIJA LUKŠAITĖ, kvalifikacijos pažymėjimo Nr. 2M-M-2519

### SPORTO INŽINERINIO STATINIO IR JO DALIŲ VERČIŲ NUSTATYMAS

Adresas Švenčionių r. sav. Švenčionių m. Lentupio g. 32  
 Unikalus numeris 4400-5568-1886  
 Vertės nustatymo data 2020-11-16

Zymėjimas	Pavadinimas	Kasmetinis vertės mažinimo koeficientas	Matavimo vienetas	Kiekis	Įkainojimo pagrindas	Vidutinė vieneto stovybos vertė po indeksavimo, Eur	Atkūrimo kaštai (statybinė vertė), Eur	Nusidėėjimas %	Atkuriamoji vertė, Eur	Vietovės pataisos koeficientas	Vidutinė rinkos vertė, Eur
1	2	3	4	5	6	7	8	9	10	11	12
a3	Krepšinio aikštelė	5	kv. m	1447	NTK 2020-5.2.1	4,42	6400	75	1600	1	1600
	Viso						6400		1600		1600



Inžinierė-geodezė VITALIJA LUKŠAITĖ



2020-12-08 20:59:59

UAB "Aplinkos inžinerija", kodas: 300593710, adresas: Vilnius, Verkių g. 30B  
 Matininkas(-ė) VITALIJA LUKŠAITĖ, kvalifikacijos pažymėjimo Nr. 2M-M-2519

### SPORTO INŽINERINIO STATINIO IR JO DALIŲ VERČIŲ NUSTATYMAS


Adresas Švenčionių r. sav. Švenčionių m. Lentupio g. 32  
 Unikalus numeris 4400-5568-1902  
 Vertės nustatymo data 2020-11-16

Zymėjimas	Pavadinimas	Kasmetinis vertės mažinimo koeficientas	Matavimo vienetas	Kiekis	Įkainojimo pagrindas	Vidutinė vieneto statybos vertė po indeksavimo, Eur	Atkūrimo kaštai (statybinė vertė), Eur	Nusidėėjimas %	Atkuriamoji vertė, Eur	Vietovės pataisos koeficientas	Vidutinė rinkos vertė, Eur
1	2	3	4	5	6	7	8	9	10	11	12
a4	Įsibėgėjimo takas	5	kv. m	156	NTK 2020-5.2.6	6,66	1040	75	260	1	260
a5	Šuolio duobė	16,7	kv. m	32	NTK 2020-5.2.6	2,7	86	75	22	1	22
	Viso						1130		282		282

Inžinierė-geodezinkė



VITALIJA LUKŠAITĖ



Lapas 1 iš 1

2020-12-08 20:57:32

96

UAB "Aplinkos inžinerija", kodas: 300593710, adresas: Vilnius, Verkių g. 30B  
 Matininkas(-ė) VITALIJA LUKŠAITĖ, kvalifikacijos pažymėjimo Nr. 2M-M-2519

### SPORTO INŽINERINIO STATINIO IR JO DALIŲ VERČIŲ NUSTATYMAS


Adresas Švenčionių r. sav. Švenčionių m. Lentupio g. 32  
 Unikalus numeris 4400-5568-1890  
 Vertės nustatymo data 2020-11-16

Zymėjimas	Pavadinimas	Kasmetinis vertės mažinimo koeficientas	Matavimo vienetas	Kiekis	Įkainojimo pagrindas	Vidutinė vieneto statybos vertė po indeksavimo, Eur	Atkūrimo kaštai (statybinė vertė), Eur	Nusidėėjimas %	Atkuriamoji vertė, Eur	Vietovės pataisos koeficientas	Vidutinė rinkos vertė, Eur
1	2	3	4	5	6	7	8	9	10	11	12
a6	Gimnastikos aikštelė	16,7	kv. m	96	NTK 2020-5.2.6	2,66	255	75	64	1	64
	Viso						255		64		64

Inžinierė-geodezinkė



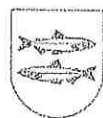
VITALIJA LUKŠAITĖ



2020-12-08 20:59:22

Lapas 1 iš 1

77



ŠVENČIONIŲ RAJONO SAVIVALDYBĖS ADMINISTRACIJOS  
VIETINIO ŪKIO SKYRIUS

Savivaldybės biudžetinė įstaiga, Vilniaus g. 19, 18116 Švenčionys  
Duomenys kaupiami ir saugomi Juridinių asmenų registre, kodas 188767062  
Skyriaus duomenys: Vilniaus g. 19, 18116 Švenčionys, tel. (8 387) 66 368,  
el.p. vietinis.ukis@svencionys.lt

UAB „Aplinkos inžinerija“

2020-11-30

Nr. (4.11)AS-4100

I

Nr.

PAŽYMA

Pažymime, kad Švenčionyse, Lentupio g. 32 esantys statiniai –futbolo aikštelė su bėgimo taku, šuolių į tolį aikštelė, sporto žaidimų (krepšinio) aikštelė, gimnastikos aikštelė buvo pastatyti 1962 metais.

Vyriausiasis specialistas

Grigorijus Avinas



LIETUVOS RESPUBLIKA

JURIDINIŲ ASMENŲ REGISTRAS

## REGISTRAVIMO PAŽYMĖJIMAS

Pavadinimas: Savivaldybės įmonė "Švenčionių planas"  
Kodas: 1789 97346  
Buvęs kodas: 7899734  
Teisinė forma: Savivaldybės įmonė  
Įregistravimo data: 2003 m. kovo 25 d.  
Registro tvarkytojas: Valstybės įmonė Registrų centras  
Pažymėjimą išdavė: Valstybės įmonės Registrų centro Vilniaus filialas

Juridinių asmenų registravimo  
skyriaus grupės vedėja



*R. Rožanskienė*

**Rasa Rožanskienė**

Pažymėjimas išduotas: 2004 m. lapkričio 16 d.

Nr. 019986

99



STATYBOS PRODUKCIJOS  
SERTIFIKAVIMO CENTRAS

Valstybės įmonė Statybos produkcijos sertifikavimo centras, įmonės kodas 110068926, Linkmenų g. 28, LT-08217 Vilnius

# KVALIFIKACIJOS ATESTATAS

Nr.38014

**Nijolė Stankevičienė**

Suteikta teisė eiti neypatingojo statinio projekto vadovės ir neypatingojo statinio projekto vykdymo priežiūros vadovės pareigas.

Statiniai: gyvenamieji pastatai, negyvenamieji (išskyrus gamybos ir pramonės paskirties) pastatai.



Direktorius

Valdemaras Gauronskis

19634

Išduotas 2018 m. vasario 15 d.

Pirmą kartą išduotas 2018 m. vasario 15 d.

Kvalifikacijos atestatų registras skelbiamas [www.spsc.lt](http://www.spsc.lt)

100



STATYBOS PRODUKCIJOS  
SERTIFIKAVIMO CENTRAS

Valstybės įmonė Statybos produkcijos sertifikavimo centras, įmonės kodas 110068926, Linkmenų g. 28, LT-08217 Vilnius

# KVALIFIKACIJOS ATESTATAS

Nr.38510

## **Einius Šatrauskas**

Suteikta teisė eiti ypatingojo statinio projekto dalies vadovo ir ypatingojo statinio projekto dalies vykdymo priežiūros vadovo pareigas.

Statiniai: gyvenamieji ir negyvenamieji pastatai, susisiektimo komunikacijos, inžineriniai tinklai, hidrotechnikos statiniai, kiti inžineriniai statiniai, taip pat minėti statiniai, esantys kultūros paveldo objekto teritorijoje, jo apsaugos zonoje, kultūros paveldo vietovėje.

Projekto dalys: elektrotechnikos (iki 110 kV įtampos), elektroninių ryšių (telekomunikacijų), procesų valdymo ir automatizacijos, statybos skaičiuojamosios kainos nustatymo (elektrotechnikos darbams).

Direktorius



Valdemaras Gauronskis

22294

Išduotas 2018 m. lapkričio 30 d.

Pirmą kartą išduotas 2018 m. liepos 5 d.

Kvalifikacijos atestatu registras skelbiamas [www.spsc.lt](http://www.spsc.lt)

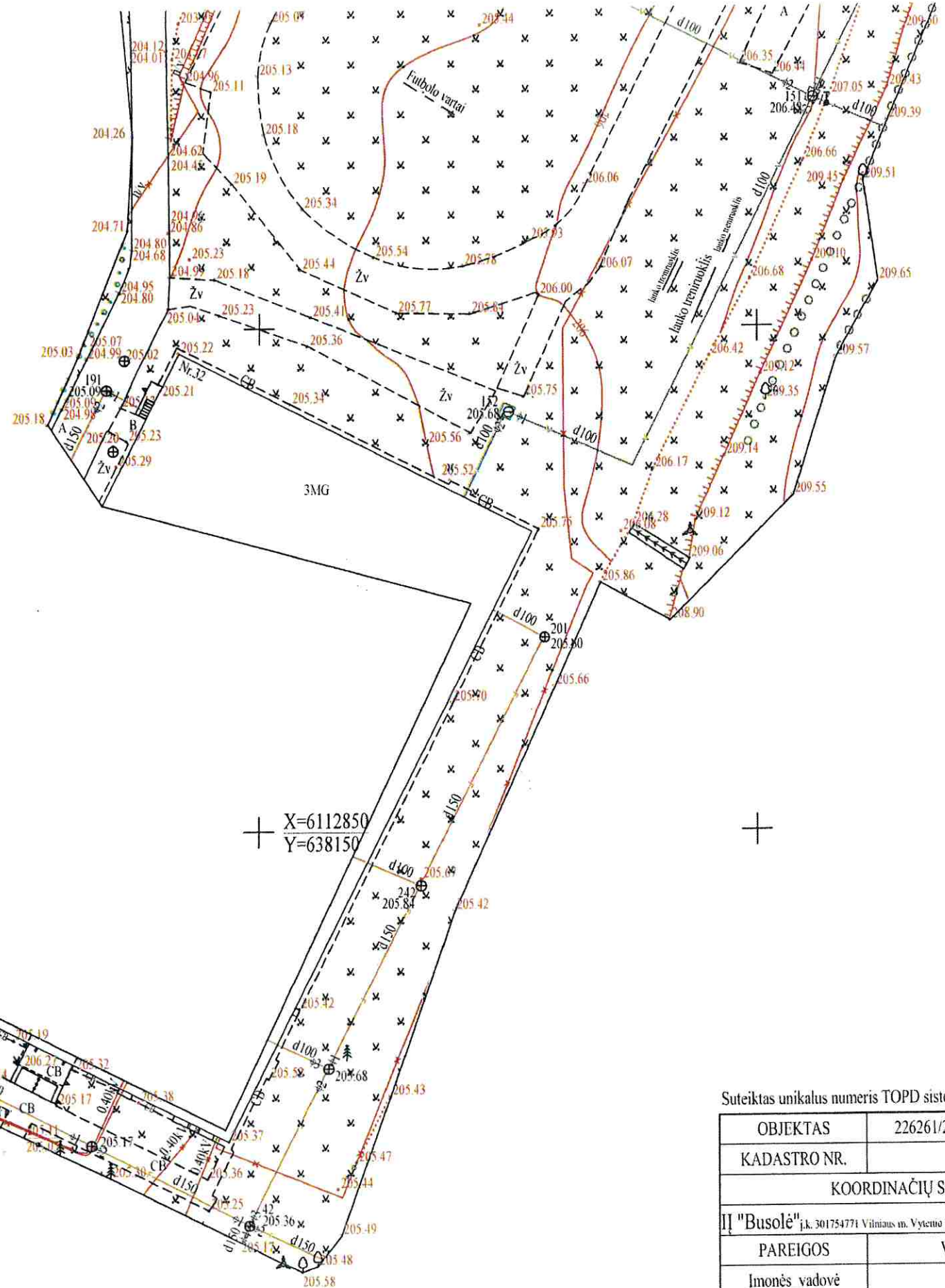
107

## NAUDOTOS LICENCIJUOTOS PROJEKTAVIMO PROGRAMINĖS ĮRANGOS SĄRAŠAS

Tomo Nr.	Licencijuotos projektavimo programinės įrangos pavadinimas	Projekto dalis	Projektuotojas	PV, PDV
1	2	3	4	5
I	AUTODESK ARCHITECTURAL DESKTOP 2007 WINDOWS 7	BENDROJI DALIS [BD]	SĮ „Švenčionių planas“	PV N. Stankevičienė
II	AUTODESK ARCHITECTURAL DESKTOP 2007 WINDOWS 7	APŠVIETIMO ELEKTROS TINKLAI [AET]	UAB“ETIS“	PDV E.Šatrauskas



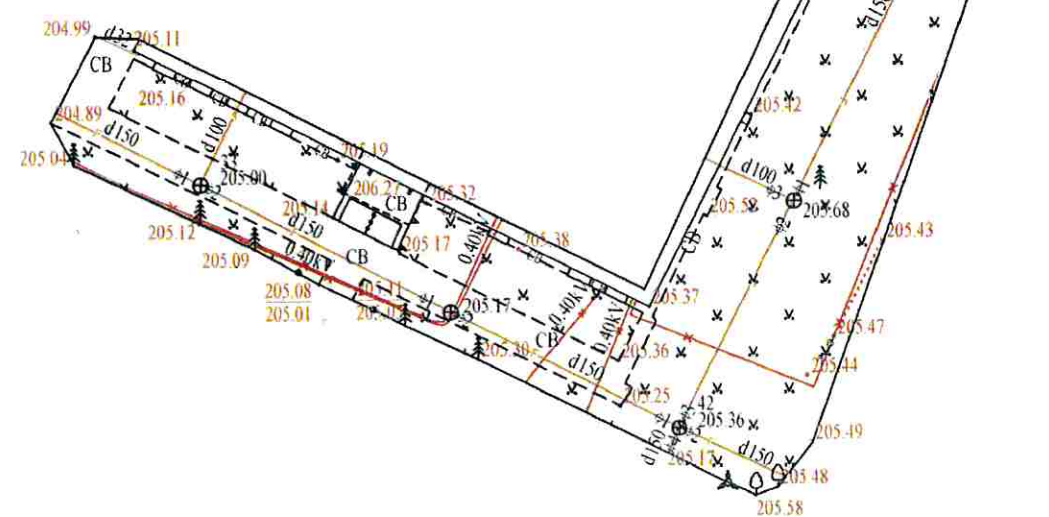
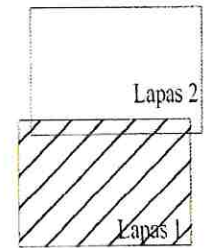
TOPOGRAFINIS PLANAS M 1:500



X=6112900  
Y=638250

87/42-0173 87/42-0174


X=6112850  
Y=638150



Suteiktas unikalus numeris TOPD sistemoje: 86:20:544 / 86:20:445

Lapas 1 iš 2

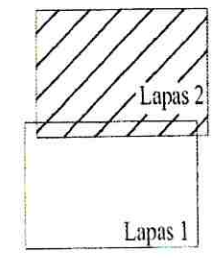
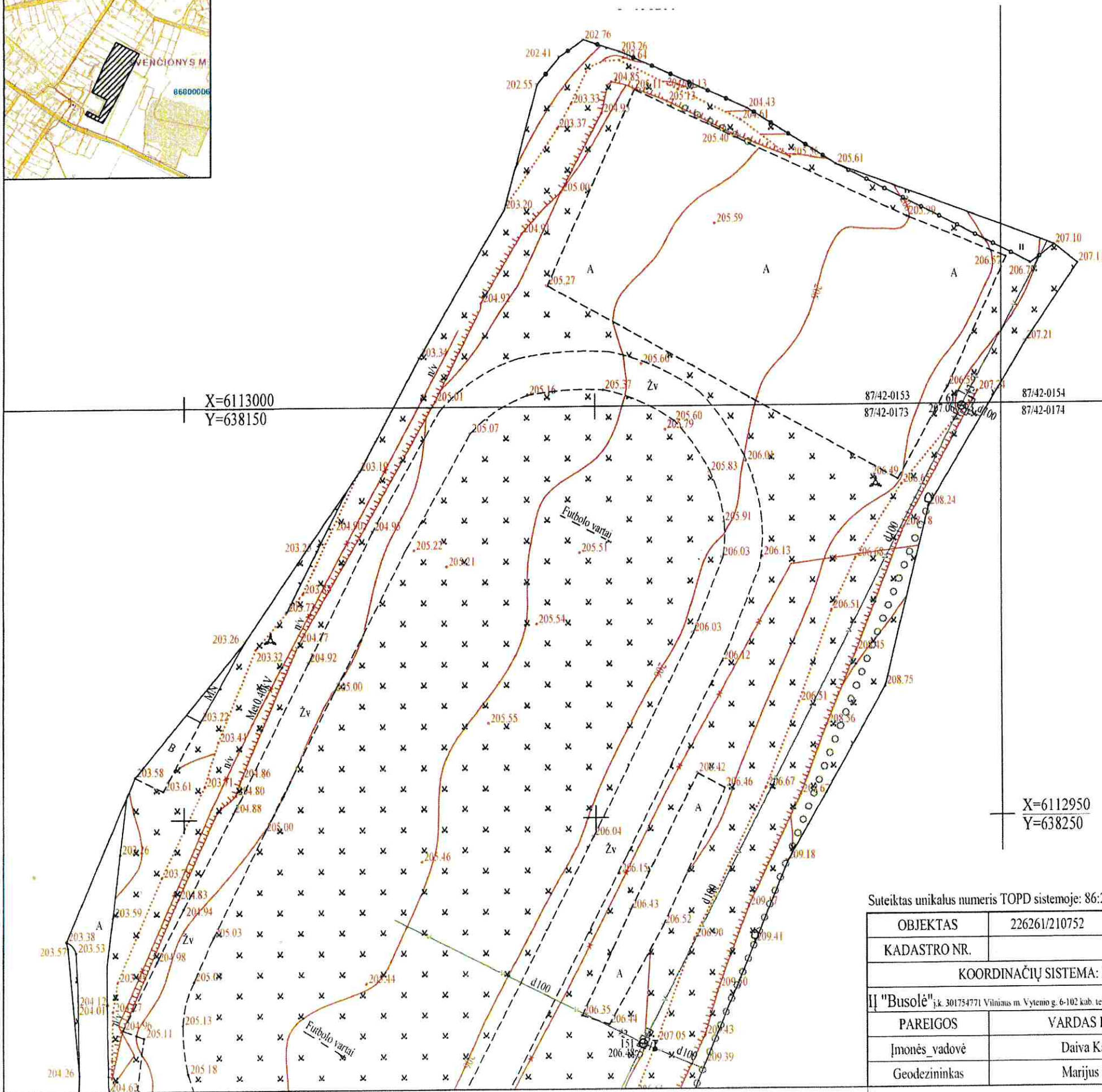
OBJEKTAS	226261/210752	Švenčionių raj. Švenčionių m. Lentupio g. 32	
KADASTRO NR.	8680/0006:0102		
KOORDINACIŲ SISTEMA: LKS 94		AUKŠČIŲ SISTEMA: LAS07	
II "Busolė", i.k. 301754771 Vilniaus m. Vytenio g. 6-102 kab. tel. 869946645 el. paš. busole.d@gmail.com		Kvalifikacijos pažymėjimo Nr. 1GKV-1494	
PAREIGOS	VARDAS IR PAVARDĖ	PARAŠAS	DATA
Įmonės vadovė	Daiva Kaniušienė		2020.08.20.
Geodezininkas	Marijus Kaniušėnas		2020.08.20.



104



TOPOGRAFINIS PLANAS M 1:500



Suteiktas unikalus numeris TOPD sistemoje: 86:20:544 / 86:20:445

Lapas 2 iš 2

OBJEKTAS	226261/210752	Švenčionių raj. Švenčionių m. Lentupio g. 32	
KADASTRO NR.	8680/0006:0102		
KOORDINAČIŲ SISTEMA: LKS 94		AUKŠČIŲ SISTEMA: LAS07	
II "Busolė" į.k. 301754771 Vilniaus m. Vytemo g. 6-102 kab. tel. 869946645 el. paš. busole.d@gmail.com		Kvalifikacijos pažymėjimo Nr. 1GKY-1494/1	
PAREIGOS	VARDAS IR PAVARDĖ	PARAŠAS	DATA
Įmonės vadovė	Daiva Kaniušėnienė		2020.08.20.
Geodezininkas	Marijus Kaniušėnas		2020.08.20.



**SPORTO AIKŠTYNO LENTUPIO G.32, ŠVENČIONIŲ M., ŠVENČIONIŲ R.SAV.  
REKONSTRAVIMO PROJEKTO PRIEŠPROJEKTINIAI PASIŪLYMAI**

**VISUOMENĖS INFORMAVIMO ATASKAITA**

**Statytojas (užsakovas): ŠVENČIONIŲ RAJONO SAVIVALDYBĖS ADMINISTRACIJA.  
Administracijos direktorė Jovita Rudėnienė.**

Duomenys kaupiami ir saugomi Juridinių asmenų registre, Įmonės kodas 188766722  
Vilniaus g.19 LT-, 18116 Švenčionys. *Tel. Nr. 8 387 66372, savivaldybe@svencionys.*

**Projektinius pasiūlymus parengusio projektuotojo duomenys:**

SĮ "Švenčionių planas" į/k 178997346, Vilniaus g.19, Švenčionys, tel.Nr.8387 66387  
Reg.Nr.019986, išduotas 2004 11 16, duomenys kaupiami ir saugomi VĮ Registo centro  
Švenčionių filiale, juridinių asmenų registre, [svencioniuplanas@svencionys.lt](mailto:svencioniuplanas@svencionys.lt), PV Nijolė  
Stankevičienė

**Objekto pavadinimas: SPORTO AIKŠTYNO LENTUPIO G.32, ŠVENČIONIŲ  
M., ŠVENČIONIŲ R.SAV. REKONSTRAVIMO PROJEKTAS**

**Projektavimo pagrindas:**

Projektas parengtas remiantis Statytojo suformuota ir patvirtinta technine užduotimi.  
Paskirtis - **Sporto paskirties inžineriniai statiniai** – sporto aikštynai, naudojami žaidimams  
atvira ore (futbolui, krepšiniui, beisbolui, regbiui, vandens sportui ir panašiai), mašinų,  
dviračių ar arklių lenktynių keliai ir kiti inžineriniai statiniai, kurie nėra pastatai [4.13].

**Projektavimo tikslas:**




Parengti Švenčionių Zigmo Žemaičio gimnazijos sporto aikštyno Lentupio g.32,  
Švenčionių mieste rekonstravimo projektą, siekiant įrengti šiuolaikinį sporto aikštyną,  
atitinkantį gimnazijos moksleivių ir miesto gyventojų poreikius.

**Viešinimas:**

Parengtų projektinių pasiūlymų viešinimas

1. Skelbimas apie parengtus projektinius pasiūlymus 2020 spalio 02 dieną pakabintas Švenčionių  
gimnazijos sporto aikštyne (priedas Nr.1).
2. Skelbimas apie projektinių pasiūlymų parengimą 2020 spalio mėn. 02 dieną pavišintas Švenčionių  
rajo savivaldybės tinklalapyje – [www.svencionys.lt](http://www.svencionys.lt) (priedas Nr.2).
3. 2020 m. spalio 20 d. 16 val. SĮ "Švenčionių planas" patalpose įvyko projekto viešasis susirinkimas.  
Viešojo susirinkimo protokolas pateiktas priede Nr.3.

Viešinimo metu (per 20 kal. dienų) bei viešo susirinkimo metu jokių esminių visuomenės  
pasiūlymų ar pretenzijų dėl projekto sprendinių negauta.

Laida	Išleidimo data	Laidos statusas. Keitimų priežastis (jei taikoma)					
	Savivaldybės įmonė „ŠVENČIONIŲ PLANAS“ Įmonės kodas 178997346 Vilniaus 19. LT-18116 Švenčionys tel.: (8-387)66387 El.p.: <a href="mailto:svencioniuplanas@svencionys.lt">svencioniuplanas@svencionys.lt</a>			Projekto pavadinimas: <b>SPORTO AIKŠTYNO LENTUPIO G. 32., ŠVENČIONIŲ M., ŠVENČIONIŲ R. SAV. REKONSTRAVIMO PROJEKTINIAI PASIŪLYMAI</b>			
	38014	PV	N.Stankevičienė		2020	Dokumento pavadinimas: VISUOMENĖS INFORMAVIMO ATASKAITA	Laida
38014	Projektavo	N.Stankevičienė		2020			0
Kalb.trum.	Užsakovas: ŠVENČIONIŲ RAJONO SAVIVALDYBĖS ADMINISTRACIJA				Žymuo: <b>ŠP-20-PP-606</b>	Lapas	Lapų
LT						1	

Stendas gimnazijos aikštynė.





ŠVENČIONIŲ  
RAJONO  
SAVIVALDYBĖ

Švenčionių rajono savivaldybės  
administracija  
Biudžetinė įstaiga  
Vilniaus g. 19  
LT-18116 Švenčionys  
Tel. (8 387) 66 372  
Faks. (8 387) 66 365  
El. paštas savivaldybe@svencionys.lt  
Duomenys kaupiami ir saugomi  
Jūdninių asmenų registre,  
kodas 188766722

NAUJIENOS APIE SAVIVALDYBĘ GYVENTOJAMS KORONAVIRUSAS INVESTUOTOJAMS VERSLININKAMS TURIZMAS

2020 m. spalio 5 d.

- Struktūra ir kontaktai
- Teisinė informacija
- Veiktos sritys
- Korupcijos prevencija
- Administracinė informacija
- Paslaugos
- Elektroninės paslaugos
- Elektroniniai valdžios vartai
- Nuorodos
- Renginiai

#### KITA INFORMACIJA

- Pagrindinis puslapis
- Atliekų tvarkymas
- Viešoji tvarka
- Civilinė sauga
- Mobilizacija
- Nuotraukų galerija
- Želdiniai
- Klausimai atsakymai
- Gyventojų skelbimai
- Laisvos darbo vietos
- Svetainės struktūra
- Patebėjus klaidą

#### PRISIJUNGIMAS GYVENTOJAMS

#### LANKYTOJŲ STATISTIKA

Skaičiuojama nuo: 2006-05-02  
Iš viso apsilankė: 9557494  
Šiandien apsilankė: 1888  
Dabar naršo: 57

#### VISUOMENĖS INFORMAVIMAS APIE NUMATOMĄ STATINIŲ PROJEKTAVIMĄ

##### Visuomenės informavimas apie numatomo Sporto aikštyno Lentupio g.32, Švenčionių m., Švenčionių r.sav. rekonstravimo projekto projektinius pasiūlymus

Statinio adresas: Švenčionių sav. Švenčionių m. Lentupio g. 32  
Statinio esama ir (ar) numatoma pagrindinė naudojimo paskirtis – Sporto paskirties inžineriniai statiniai – sporto aikštynai, naudojami žaidimams atvirame ore (futbolui, krepšiniui, beisbolui, regbiui, vandens sportui ir panašiai), mašinų, dviračių ar arkių lenktynių keliai ir kiti inžineriniai statiniai, kurie nėra pastatai [4.13].

Projektinius pasiūlymus parengusio Projektuotojo (juridinio ar fizinio asmens) įgalioto atstovo (-ų), galinčių informuoti apie projektinius pasiūlymus, vardas, pavardė, elektroninio pašto adresas ir telefono numeris: SJ „Švenčionių planas“ į. k. 178997346, Vilniaus g. 19, Švenčionys, tel. Nr. (8 387) 66387, Reg. Nr. 019986, išduotas 2004-11-16, duomenys kaupiami ir saugomi VĮ Registro centro Švenčionių filiale, juridinių asmenų registre, el. p. svencioniuplanas@svencionys.lt  
Projekto vadovas: Nijolė Stankevičienė, k. a. Nr. 38014, išduotas 2018-02-15 d, neterminuotai, tel. (8 387) 66387.

Statytojas: Švenčionių rajono savivaldybė

Susipažinimo su projektiniais pasiūlymais adresas, telefono numeris ir laikas: visuomenei susipažinti su projektiniais pasiūlymais skiriama ne mažiau kaip 10 darbo dienų nuo pranešimo Švenčionių rajono savivaldybės tinklalapyje <http://www.svencionys.lt> paskelbimo dienos projektuotojo SJ „Švenčionių planas“ patalpose Vilniaus g. 19, 120 kab., Švenčionys.

Susipažinti su projektiniais pasiūlymais galima nuo 2020-10-02 iki 2020-10-20 darbo dienomis nuo 9.00 iki 16.00 val.

Informacija iki kada ir kokiu būdu iki viešo susirinkimo visuomenės atstovai projektuotojui gali teikti pasiūlymus dėl projektinių pasiūlymų: Informacija priimama elektroniniu paštu [svencioniuplanas@svencionys.lt](mailto:svencioniuplanas@svencionys.lt) arba raštu, adresu Švenčionys, Vilniaus g. 19, 120 kab.

#### Teikiant pasiūlymus reikalinga nurodyti:

- vardą, pavardę (organizacijos pavadinimą), adresą, kitus ryšio duomenis;
- pasiūlymo teikimo datą;
- informaciją ir aplinkybes, kuomet grindžiamas pasiūlymas.

Kur ir kada vyks viešas susirinkimas (adresas, laikas): 2020 m. spalio 20 d. 16.00 val. Švenčionių savivaldybės patalpose, adresu Vilniaus g. 19, 120 kab., Švenčionyse.

Projektiniai pasiūlymai

2020-10-02



#### SAVIVALDYBĖS MERAS



Mero darbotvarkė

#### PAIEŠKA SVETAINĖJE

#### NAUJIENŲ PRENUMERATA



Video archyvas

#### VARDADIENIAI ( VISI )

ŠIANDIEN:	RYTOJ:
Palemonas	Budvydas
Gilda	Vytenė
Donata	Brunonas
	Renatas

RENGINIAI

**VIEŠO SUSIRINKIMO PROTOKOLAS Nr. 2020-10-20/1**

Vadovaujantis 1.04.04:2017 "Statinio projektavimas, projekto ekspertizė" 60,61 punktų nuostatomis atliekamas visuomenės supažindinimas su

SPORTO AIKŠTYNO LENTUPIO G.32, ŠVENČIONIŲ M., ŠVENČIONIŲ R.SAV.  
REKONSTRAVIMO PROJEKTO PRIEŠPROJEKTINIAIS SPRENDINIAIS.

STATYTOJAS: Švenčionių rajono savivaldybės administracija  
PROJEKTUOTOJAS: SĮ "Švenčionių planas"  
SVARSTYMO VIETA: Švenčionių rajono savivaldybės administracija.  
Švenčionių m., Vilniaus g.19 – 120 kab  
( SĮ "Švenčionių planas" patalpos)  
SVARSTYMO PRADŽIA: 16:15 val.  
REGISTRACIJOS PRADŽIA: 16.00 val.

Susirinkimui vadovauti projektuotojo buvo paskirti:  
PIRMININKAS: Švenčionių rajono savivaldybės administracijos  
Vietinio ūkio skyriaus vedėjas  
Juozas Urbanavičius  
SEKRETORIUS: SĮ "Švenčionių planas" projektuotoja  
Birutė Nekrasovienė.  
DALYVAVO: Dalyvių sąrašas pridedamas.  
DARBOTVARKĖ: 1. Viešojo susirinkimo procedūrų pristatymas;  
2. Informacija apie numatomą rekonstruoti  
Sporto aikštyną Lentupio g. 32, Švenčionių m.,  
Švenčionių r.sav.ir rekonstravimo projekto  
priešprojektinių sprendinių pristatymas visuomenei.  
3. Iki viešo susirinkimo gautų pasiūlymų įvertinimas;  
4. Viešame svarstyme dalyvaujančių suinteresuotų asmenų  
pasisakymai. Diskusija apie parengtų priešprojektinių  
pasiūlymų sprendinius. Klausimai – atsakymai.

Savivaldybės įmonės "Švenčionių planas" PV N.Stankevičienė informavo susirinkimo dalyvius, kad iki susirinkimo pradžios buvo gautas vienas elektroninis laiškas iš Mariaus Čaikausko, atstovaujančio HAURATON (Vokietija) įmonę gaminančią lietaus vandens surinkimo latakus sporto aikštynams, šuoliaduobių įrengimo elementus, lietaus sugerdinimo į gruntą sistemas. Kadangi tai daugiau reklamos pobūdžio laiškas, todėl prie gautų pasiūlymų nepriskiriamas.

Taip pat buvo pristatyti priešprojektinių pasiūlymų sprendiniai, susiję su tvarkomo sporto aikštyno funkcinėmis zonomis, suprojektuotų sporto aikštelių, įrenginių, mažosios architektūros objektų ir kitų statinių tipu, medžiagiškumu ir pateikė kitą projekto informaciją.

Projektiniai pasiūlymai rengiami vadovaujantis 1.04.04:2017 "Statinio projektavimas, projekto ekspertizė" bei projektinių pasiūlymų rengimo užduotimi, patvirtinta Švenčionių rajono savivaldybės administracijos.

NUTARTA: 1. Viešo susirinkimo procedūra atlikta.  
2. Priešprojektiniams sprendiniams pritariama.

Pirmininkas ..... J.Urbanavičius  
Sekretorius ..... B.Nekrasovienė

VISUOMENĖS SUPAŽINDINIMO SU SPORTO AIKŠTYNO LENTUPIO G.32, ŠVENČIONIŲ M., ŠVENČIONIŲ R.SAV. REKONSTRAVIMO PROJEKTO PRIEŠPROJEKTAIS SPRENDINIAIS.

STATYTOJAS: Švenčionių rajono savivaldybės administracija



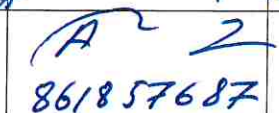

PROJEKTUOTOJAS: SĮ "Švenčionių planas"

SVARSTYMO VIETA: Švenčionių rajono savivaldybės administracija.  
Švenčionių m., Vilniaus g.19 – 120 kab  
( SĮ "Švenčionių planas" patalpos)

SVARSTYMO PRADŽIA: 16:15 val.

REGISTRACIJOS PRADŽIA: 16.00 val.

**VIEŠO SUSIRINKIMO DALYVIŲ SĄRAŠAS**

Eil. Nr.	Vardas,pavardė	Adresas,telefono numeris/atstovaujamos institucijos adresas	Parašas	Pasiūlymo registracijos Nr.
1.	NIJOLĖ STANKEVICIENĖ	SĮ "ŠVENČIONIŲ PLANAS" Tel. Nr. 868766387		
2.	Birutė Nekrasoviėnė	SĮ "ŠVENČIONIŲ PLANAS" PROJEKTUOTOJA	 Tel. Nr. 868766387	
3.	Andrius Norkūšas	Švenčionių rajono sporto centras	 861857687	
4.	Juozas Urbanavičius	Švenčionių rajono savivaldybės administracija	 868763728	
5.				
6.				
7.				

Pirmininkas ..... J. Urbanavičius  
Sekretorius ..... B. Nekrasoviėnė



**is-infostatyba@vtpsi.lt**

Sveiki, Lietuvos Respublikos statybos leidimų ir statybos valstybinės priežiūros informacinėje sistemoje "Infostatyba"



**is-infostatyba@vtpsi.lt**

skirta aš ▾

Sveiki,

Lietuvos Respublikos statybos leidimų ir statybos valstybinės priežiūros informacinėje sistemoje "Infostatyba" pasikeitė pra

Tipas: Prašymas informuoti visuomenę apie parengtus statinių projektinius pasiūlymus

Registracijos data: 2020-09-30

Registracijos Nr.: ISP-100-200930-03579

Būsena: Susirinkimas įvyko

Statinio projekto pavadinimas: Sporto aikštyno Lentupio g.32., Švenčionių m., Švenčionių r.sav. rekonstravimo projektas

Statytojas: Švenčionių rajono savivaldybė

Adresas (-ai): Švenčionys, Lentupio g. 32

...



PRITARIU

2020 m. 09 mėn. 21 d.

2020 m. 09 mėn. 21 d.

## PROJEKTAVIMO PASIŪLYMŲ RENGIMO UŽDUOTIS 2020.09.21 d. №(24.4.7) 18-3259

1. Informacija apie sumanytą projektuoti statinį (pavadinimas, statybos rūšis, statinio kategorija, statinio pagrindinė naudojimo paskirtis), žemės sklypo ir statinio (techniniai ir paskirties) rodikliai:

**SPORTO AIKŠTYNO LENTUPIO G.32, ŠVENČIONIŲ M., ŠVENČIONIŲ R.SAV. REKONSTRAVIMO PROJEKTAS**

**Statybos rūšis – rekonstravimas.**

**Statinio kategorija – II grupės nesudėtingasis.**

**Paskirtis - Sporto paskirties inžineriniai statiniai** – sporto aikštynai, naudojami žaidimams atvira ore (futbolui, krepšiniui, beisbolui, regbiui, vandens sportui ir panašiai), mašinų, dviračių ar arklių lenktynių keliai ir kiti inžineriniai statiniai, kurie nėra pastatai [4.13].

2. Projektinių pasiūlymų paskirtis:

**VISUOMENĖS INFORMAVIMAS APIE SPORTO AIKŠTYNO LENTUPIO G.32, ŠVENČIONIŲ M., ŠVENČIONIŲ R.SAV. REKONSTRAVIMĄ**

3. Projektinių pasiūlymų sudėtis:

Sklypo planas .

4. Statytojo pateikiami dokumentai ir duomenys:

Projektiniai pasiūlymai.

Statytojas (turintis statytojo teisę asmuo)

**ŠVENČIONIŲ RAJONO SAVIVALDYBĖ. Duomenys kaupiami ir saugomi Juridinių asmenų registre, Įmonės kodas 111108284, Vilniaus g.19 LT-, 18116 Švenčionys.**

(fizinio asmens vardas, pavardė, asmens kodas, adresas, tel. Nr., el. pašto adresas; juridinio asmens pavadinimas, teisinė forma, juridinio asmens kodas, registras, kuriame kaupiami ir saugomi duomenys apie juridinį asmenį, juridinio asmens buveinė, tel. Nr., el. pašto adresas)

Užsakovas

**ŠVENČIONIŲ RAJONO SAVIVALDYBĖS ADMINISTRACIJA.**

**Administracijos direktorė Jovita Rudėnienė.**

Duomenys kaupiami ir saugomi Juridinių asmenų registre, Įmonės kodas 188766722


Vilniaus g.19 LT-, 18116 Švenčionys. Tel. Nr. 8 387 66372, savivaldybe@svencionys.lt

Projektuotojas SĮ "Švenčionių planas" j/k 178997346, Reg.Nr.019986, išduotas 2004 11 16 d. adresas: Vilniaus g.19,Švenčionys, tel.Nr.8387 66387 , duomenys kaupiami ir saugomi VI Registo centro, Švenčionių filiale, juridinių asmenų registre

(fizinio asmens vardas, pavardė; juridinio asmens teisinė forma, pavadinimas, kodas, registras, kuriame kaupiami ir saugomi duomenys apie juridinį asmenį; teisę būti projektuotoju suteikiančio dokumento pavadinimas, Nr., išdavimo data, galiojimo data)

Projekto vadovas Nijolė Stankevičienė, kvalifikacijos atestatas, išduotas 2018 vasario 15. tel.Nr. 8 387 66 387, svencioniuplanas@svencionys.lt

(vardas, pavardė, teisę eiti projekto vadovo pareigas suteikiančio dokumento pavadinimas, Nr., išdavimo data, galiojimo data)

	PROJEKTO NR.	
	ŠP-20-PP-606	AIŠKINAMASIS RAŠTAS

## AIŠKINAMASIS RAŠTAS

### 1. PROJEKTUOJAMŲ STATINIŲ PAŽINTINIAI DUOMENYS

**Projekto pavadinimas: SPORTO AIKŠTYNO LENTUPIO G.32, ŠVENČIONIŲ M., ŠVENČIONIŲ R. SAV. REKONSTRAVIMO PROJEKTAS.**

**Statinių statybos vieta:** Lentupio g.32., Švenčionių m., Švenčionių r.sav.

**Statybos rūšis:** vadovaujantis STR 1.01.08:2002 „Statinio statybos rūšys“ – rekonstravimas.

**Statybos paskirtis: Sporto paskirties inžineriniai statiniai** – sporto aikštynai, naudojami žaidimams atvira ore (futbolui, krepšiniui, beisbolui, regbiui, vandens sportui ir panašiai), mašinų, dviračių ar arklių lenktynių keliai ir kiti inžineriniai statiniai, kurie nėra pastatai [4.13].

**Kategorija:** II grupės nesudėtingas.

**Statytojas( užsakovas):**

ŠVENČIONIŲ RAJONO SAVIVALDYBĖ ( įmonės kodas 111108284), Švenčionių rajono savivaldybės administracijos direktorė Jovita Rudėnienė. Duomenys kaupiami ir saugomi Juridinių asmenų registre, Įmonės kodas 188766722, Vilniaus g.219, LT-18116 Švenčionys. tel. Nr.8 387 66372, savivaldybe@svencionys.lt

**Projektuotojas:** \_\_\_\_\_ SĮ „Švenčionių planas“ į/k 178997346, Reg.Nr.019986, išduotas 2004 11 16 d. adresas: Vilniaus g.19, Švenčionys, tel.Nr.8387 66387, duomenys kaupiami ir saugomi VĮ Registo centro Švenčionių fil .

### 2. STATYBOS SKLYPO APIBŪDINIMAS

**Žemės sklypas:** Žemės sklypas 34850m<sup>2</sup>.

**Žemės sklypo kadastrinis Nr.** 8680/0006:102.

**Naudojimo paskirtis:** kita.

**Naudojimo būdas:** Visuomeninės paskirties teritorijos.


**Naudojimo pobūdis:** mokslo, kultūros, sporto ir gydymo paskirties pastatų bei statinių statybos.


XLIX. Vandentiekio, lietaus ir fekalinės kanalizacijos tinklų ir įrenginių apsaugos zonos – 0.124 ha.

XLVIII. Šilumos ir karšto vandens tiekimo tinklų apsaugos zonos – 0.0851 ha.

VI. Elektros linijų apsaugos zonos – 0.059 ha.

I.Ryšių linijų apsaugos zonos – 0.024 ha.

0	2020	Visuomenės informavimui	
Laida	Išleidimo data	Laidos statusas. Keitimų priežastis (jei taikoma)	
 Savivaldybės įmonė „ŠVENČIONIŲ PLANAS“ Įmonės kodas 178997346 Vilniaus 19. LT-18116 Švenčionys tel.: (8-387)66387 El.p.: svencioniuplanas@svencionys.lt		Projekto pavadinimas: <b>SPORTO AIKŠTYNO LENTUPIO G. 32., ŠVENČIONIŲ M., ŠVENČIONIŲ R. SAV. REKONSTRAVIMO PROJEKTINIAI PASIŪLYMAI</b>	
38014	PV	N.Stankevičienė	2020
38014	Projektavo	N.Stankevičienė	2020
LT	Užsakovas: ŠVENČIONIŲ RAJONO SAVIVALDYBĖ	Žymuo: <b>ŠP-20-PP-606</b>	
		Laida	0
		Lapas	1
		Lapų	2

	PROJEKTO NR.	
	ŠP-20-PP-606	AIŠKINAMASIS RAŠTAS

II. Kelių apsaugos zonos – 0.329 ha.

IX. Dujotiekių apsaugos zonos – 0.1013 ha.

XX. Požeminių vandens telkinių ( vandenviečių) sanitarinės apsaugos zonos – 0.1523 ha.

XXVII. Saugotini želdiniai ( medžiai ir krūmai), augantys ne miškų ūkio paskirties žemėje.

### 3. REKONSTRUOJAMAS SPORTO AIKŠTYNAS

#### AIKŠTYNO PLOTAS - 8600 m<sup>2</sup>

#### 3.1. Daugiafunkcinė krepšinio (tinklinio) aikštelė

Aikštelė įrengiama pietinėje aikštyno dalyje

**Danga.** Projektuojama danga (sintetinė guma) raudonos spalvos.

**Matmenys.** Projektuojama aikštelė 30.00 x16.24m. Plotas 487.20 m<sup>2</sup>.

#### 3.2. Treniruoklių sektorius.

Projektuojama 584.82 m<sup>2</sup> aikštelė pietinėje stadiono dalyje tarp daugiafunkcinės krepšinio aikštelės, bėgimo takų ir futbolo aikštelės. Aikštelės danga – sintetinė. Pagal gamintojų rekomendacijas saugiu atstumu įbetonuojami lauko treniruokliai.

#### 3.3. Rekonstruojama futbolo aikštelė

**Matmenys.** Aikštelės žaidimo zonos matmenys 36.00x60.00m. Iki bėgimo takų projektuojamas 1.10 m tarpas, iki skersinio aikštelės atskyrimo tvoros 0.50 m. Projektuojamos 30 m atitvarinės tvoros abiejuose aikštelės galuose.

#### 3.4. Rutulio stūmimo sektorius.

Rutulio stūmimo sektoriaus įrangą sudaro: stūmimo skritulys, nuopjova ir įrankio kritimo zona. Įrankių kritimo zona numatoma iš smėlio dangos ir įrengiama šiaurinėje aikštyno dalyje.

#### 3.5. Šuolio į tolį sektorius - šuoliaduobė.

Įsibėgėjimo takelio ilgis (įskaitant bėgimo takus) – ne mažesnis kaip 40.00 m, plotis 1.22 m. Įsibėgėjimo takelio gale įrengiama šuoliaduobė, kuri užpildoma plautu smėliu be organinių komponentų.

#### 3.6. Bėgimo takai.

Aplink aikštyną įrengiami sintetinės dangos sportinės dangos bėgimo takai. Projektuojami 4 bėgimo takai, mažasis bėgimo takas 250 m ilgio, bendras ilgis yra 1076 m. Vieno bėgimo tako plotis – 1.22 m. Bėgimo takus skiria 5 cm pločio baltos spalvos linijos. Tiesioji atkarpa projektuojama su papildoma 3 m ilgio papildoma zona iki starto ir 17.50 m ilgio zona už finišo linijos. Išorinėje ir vidinėje bėgimo takų pusėje, aplink visą stadioną įrengiami 8 cm pločio vejos bordiūrai. Bėgimo takų spalva – raudona. Vakarinėje ir rytinėje aikštyno dalyje prie bėgimo takų įrengiama po 20 suoliukų su 2 vnt. šiukšlių dėžių.

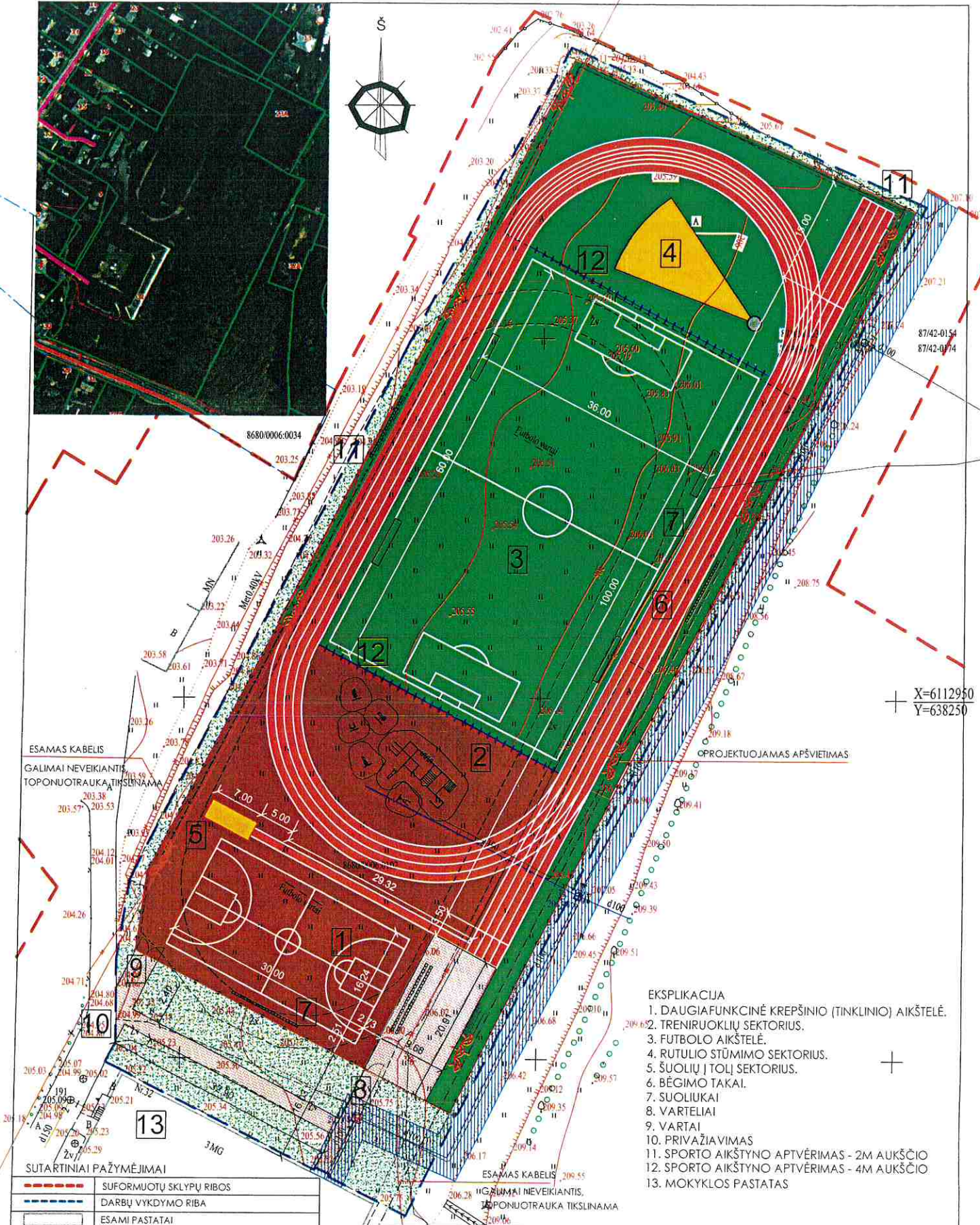

#### 3.8. Aikštyno aptvėrimo įrengimas

Projekte numatoma aptverti rekonstruojamą sporto aikštyną. Stadiono aptvėrimas 2.0 m aukščio, taip pat įrengiama 4.0 m aukščio tvora, atskirianti futbolo aikštę nuo kitų sektorių.

#### 3.9. Projektuojamas apšvietimas nuo mokyklos tinklų.

X=6113050  
Y=638200

X=6112950  
Y=638250



- EKSPLIKACIJA**
1. DAUGIAFUNKCINĖ KREPŠINIO (TINKLINIO) AIKŠTELĖ.
  2. TRENIRUOKLIŲ SEKTORIUS.
  3. FUTBOLAIKŠTELĖ.
  4. RUTULIO STŪMIMO SEKTORIUS.
  5. ŠUOLIŲ J TOLŲ SEKTORIUS.
  6. BĖGIMO TAKAI.
  7. SUOLIUKAI
  8. VARTELIAI
  9. VARTAI
  10. PRIVAŽIAVIMAS
  11. SPORTO AIKŠTYNO APTVĒRIMAS - 2M AUKŠČIO
  12. SPORTO AIKŠTYNO APTVĒRIMAS - 4M AUKŠČIO
  13. MOKYKLOS PASTATAS


**SUTARTINIAI PAŽYMĖJIMAI**

	SUFORMUOTŲ SKLYPŲ RIBOS
	DARBŲ VYKDYMO RIBA
	ESAMI PASTATAI
	PROJEKTUOJAMA BĖGIMO TAKŲ DANGA
	PROJEKTUOJAMA SPORTO AIKŠTELIŲ DANGA
	PROJEKTUOJAMA ŠVARUS SMĖLIO DANGA
	PROJEKTUOJAMA VEJA
	PROJEKTUOJAMA TRINKELIŲ DANGA
	VANDENTIEKIO APSAUGINĖ ZONA
	HORIZONTALUS ŽENKLINIMAS
	SPORTO AIKŠTYNO APTVĒRIMAS 2 M AUKŠČIO
	SPORTO AIKŠTYNO APTVĒRIMAS 4 M AUKŠČIO
	VARTAI ĮVAŽIAVIMUI IR ĮJĖIMUI Į AIKŠTYNĄ

0	2020	VIEŠINIMUI
Laida	Data	Keitimų pavadinimas ( priežastis)
	SAVIVALDYBĖS ĮMONĖ "ŠVENČIONIŲ PLANAS" VILNIUS 19, LT-18116, ŠVENČIONIŲ 5, tel.: (8-387) 66387, fax: (8-387) 66387 el. p.: svencioniuplanas@svenckiojy.lt	
Miesto Nr.	Pareigis	Vardas, pavardė
38014	Pv	N. Stankevičienė
LT	Užsakovs	ŠVENČIONIŲ RAJONO SAVIVALDYBĖ, kodas 111108284

Projekto pavadinimas:	SPORTO AIKŠTYNO LENTUPIO G.32, ŠVENČIONIŲ MIESTE ŠVENČIONIŲ RAJONO SAVIVALDYBĖJE REKONSTRAVIMO PROJEKTIJAI PASIŪLYMAI
Brešinio pavadinimas:	SKLYPO PLANAS M 1: 500
Projekto nr.:	ŠP -20 - PP-606
LAPAS	LAPŲ
0	115

ANB





## ŠVENČIONIŲ RAJONO SAVIVALDYBĖS ADMINISTRACIJOS TERITORIJŲ PLANAVIMO IR ARCHITEKTŪROS SKYRIUS

Biudžetinė įstaiga, Vilniaus g. 19, 18116 Švenčionys  
Duomenys kaupiami ir saugomi Juridinių asmenų registre, kodas 188766722  
Skyriaus duomenys: Vilniaus g. 19, 18116 Švenčionys, tel. (8 387) 66 376,  
el.p. architektura@svencionys.lt

---

Švenčionių rajono savivaldybės administracijai	2020-10-27	Nr. (4.43)1S-3729
		Prašymas IS Infostatyba PSP-100-201021-
	I 2020-10-21	Nr. 03246

### DĖL PRITARIMO PROJEKTINIAMS PASIŪLYMAMS

Vadovaujantis Lietuvos Respublikos statybos įstatymu, Statybos techninio reglamento STR 1.04.04:2017 „Statinio projektavimas, projekto ekspertizė“ VIII sk. 67 p., Švenčionių rajono savivaldybės administracija pritaria Sporto aikštyno Lentupio g.32., Švenčionių m., Švenčionių r.sav. rekonstravimo projekto projektiniams pasiūlymams.

Prašymo pritarti projektiniams pasiūlymams informacinėje sistemoje „Infostatyba“ registracijos Nr. PSP-100-201021-03246. Pasiūlymams pritarta 2020-10-26.

Skyriaus vedėjo pavaduotoja  
(savivaldybės vyriausioji architektė)



Natalja Ivanova

Danutė Balčiūnienė, tel. (8 387) 66376, el.p. [danute.balciuniene@svencionys.lt](mailto:danute.balciuniene@svencionys.lt)

117